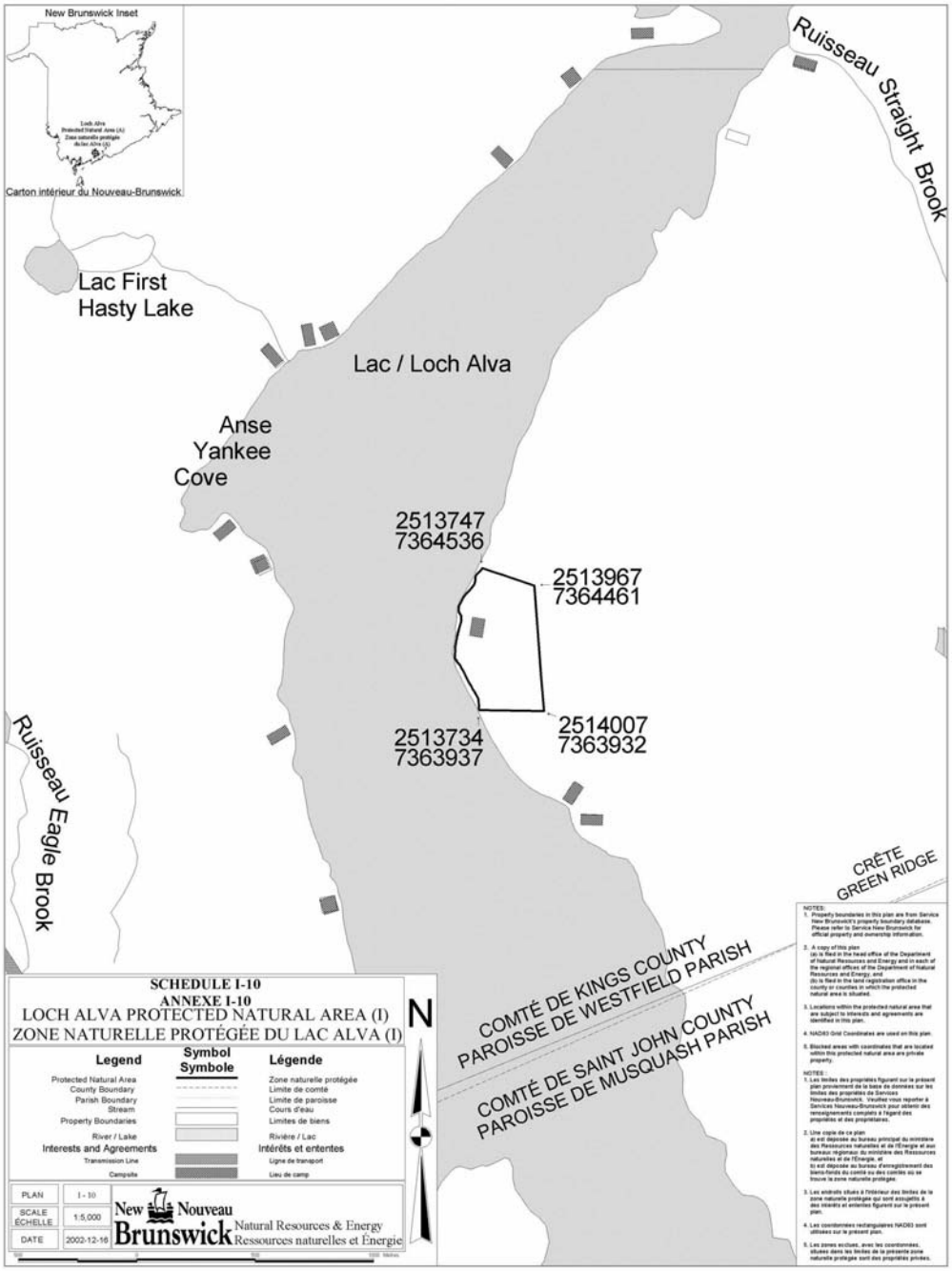
New Brunswick Inset
Carton intérieur du Nouveau-Brunswick
Ruisseau Straight Brook
Lac First
Hasty Lake
Lac / Loch Alva
Anse
Yankee
Cove
2513747
7364536
2513967
7364461
2514007
7363932
2513734
7363937
Ruisseau Eagle Brook
CRÊTE
GREEN RIDGE
COMTÉ DE KINGS COUNTY
PAROISSE DE WESTFIELD PARISH
COMTÉ DE SAINT JOHN COUNTY
PAROISSE DE MUSQUASH PARISH
N
SCHEDULE I-10
ANNEXE I-10
LOCH ALVA PROTECTED NATURAL AREA (I)
ZONE NATURELLE PROTÉGÉE DU LAC ALVA (I)
Legend
Symbol
Symbole
Légende
Protected Natural Area
Zone naturelle protégée
County Boundary
Limite de comté
Parish Boundary
Limite de paroisse
Stream
Cours d'eau
Property Boundaries
Limites de biens
River / Lake
Rivière / Lac
Interests and Agreements
Intérêts et ententes
Transmission Line
Ligne de transport
Campsite
Lieu de camp
PLAN
I - 10
SCALE
ÉCHELLE
1:5,000
DATE
2002-12-16
New Nouveau
Brunswick
Natural Resources & Energy
Ressources naturelles et Énergie

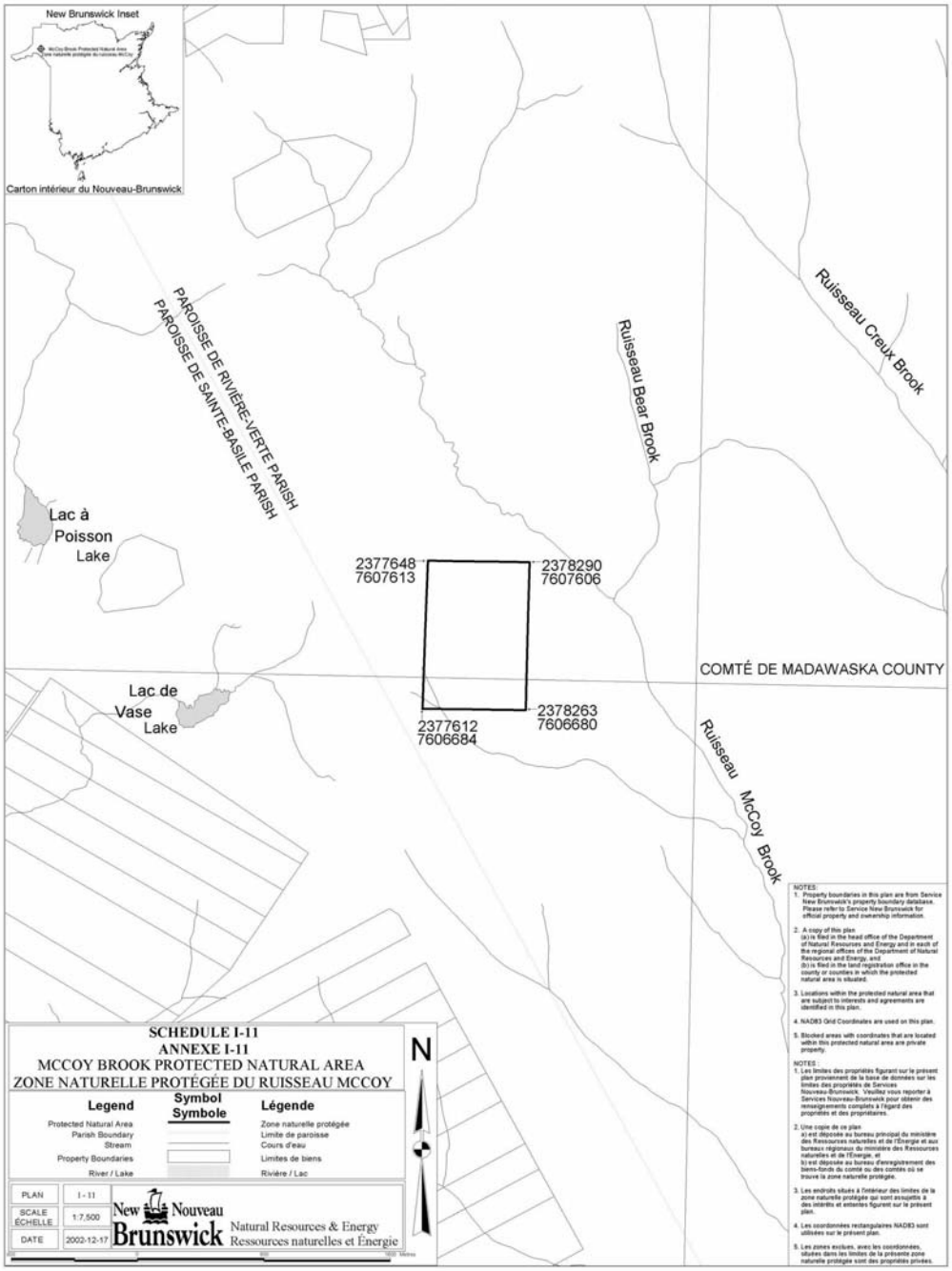
New Brunswick Inset
Carton intérieur du Nouveau-Brunswick
PAROISSE DE RIVIÈRE-VERTE PARISH
PAROISSE DE SAINTE-BASILE PARISH
Ruisseau Bear Brook
Ruisseau Creux Brook
Lac à Poisson Lake
2377648 7607613
2378290 7607606
COMTÉ DE MADAWASKA COUNTY
Lac de Vase Lake
2377612 7606684
2378263 7606680
Ruisseau McCoy Brook
SCHEDULE I-11
ANNEXE I-11
MCCOY BROOK PROTECTED NATURAL AREA
ZONE NATURELLE PROTÉGÉE DU RUISSEAU MCCOY
Legend
Symbol Symbole
Légende
Protected Natural Area
Zone naturelle protégée
Parish Boundary
Limite de paroisse
Stream
Cours d'eau
Property Boundaries
Limites de biens
River / Lake
Rivière / Lac
PLAN I - 11
SCALE ÉCHELLE 1:7,500
DATE 2002-12-17
New Nouveau Brunswick
Natural Resources & Energy
Ressources naturelles et Énergie
N
NOTES:
1. Property boundaries in this plan are from Service New Brunswick's property boundary database. Please refer to Service New Brunswick for official property and ownership information.
2. A copy of this plan
(a) is filed in the head office of the Department of Natural Resources and Energy and in each of the regional offices of the Department of Natural Resources and Energy, and
(b) is filed in the land registration office in the county or counties in which the protected natural area is situated.
3. Locations within the protected natural area that are subject to interests and agreements are identified in this plan.
4. NAD83 Grid Coordinates are used on this plan.
5. Blocked areas with coordinates that are located within this protected natural area are private property.
NOTES:
1. Les limites des propriétés figurant sur le présent plan proviennent de la base de données sur les limites des propriétés de Services Nouveau-Brunswick. Veuillez vous reporter à Services Nouveau-Brunswick pour obtenir des renseignements complets à l'égard des propriétés et des propriétaires.
2. Une copie de ce plan
a) est déposée au bureau principal du ministère des Ressources naturelles et de l'Énergie et aux bureaux régionaux du ministère des Ressources naturelles et de l'Énergie, et
b) est déposée au bureau d'enregistrement des biens-fonds du comté ou des comtés où se trouve la zone naturelle protégée.
3. Les endroits situés à l'intérieur des limites de la zone naturelle protégée qui sont assujettis à des intérêts et ententes figurent sur le présent plan.
4. Les coordonnées rectangulaires NAD83 sont utilisées sur le présent plan.
5. Les zones exclues, avec les coordonnées, situées dans les limites de la présente zone naturelle protégée sont des propriétés privées.

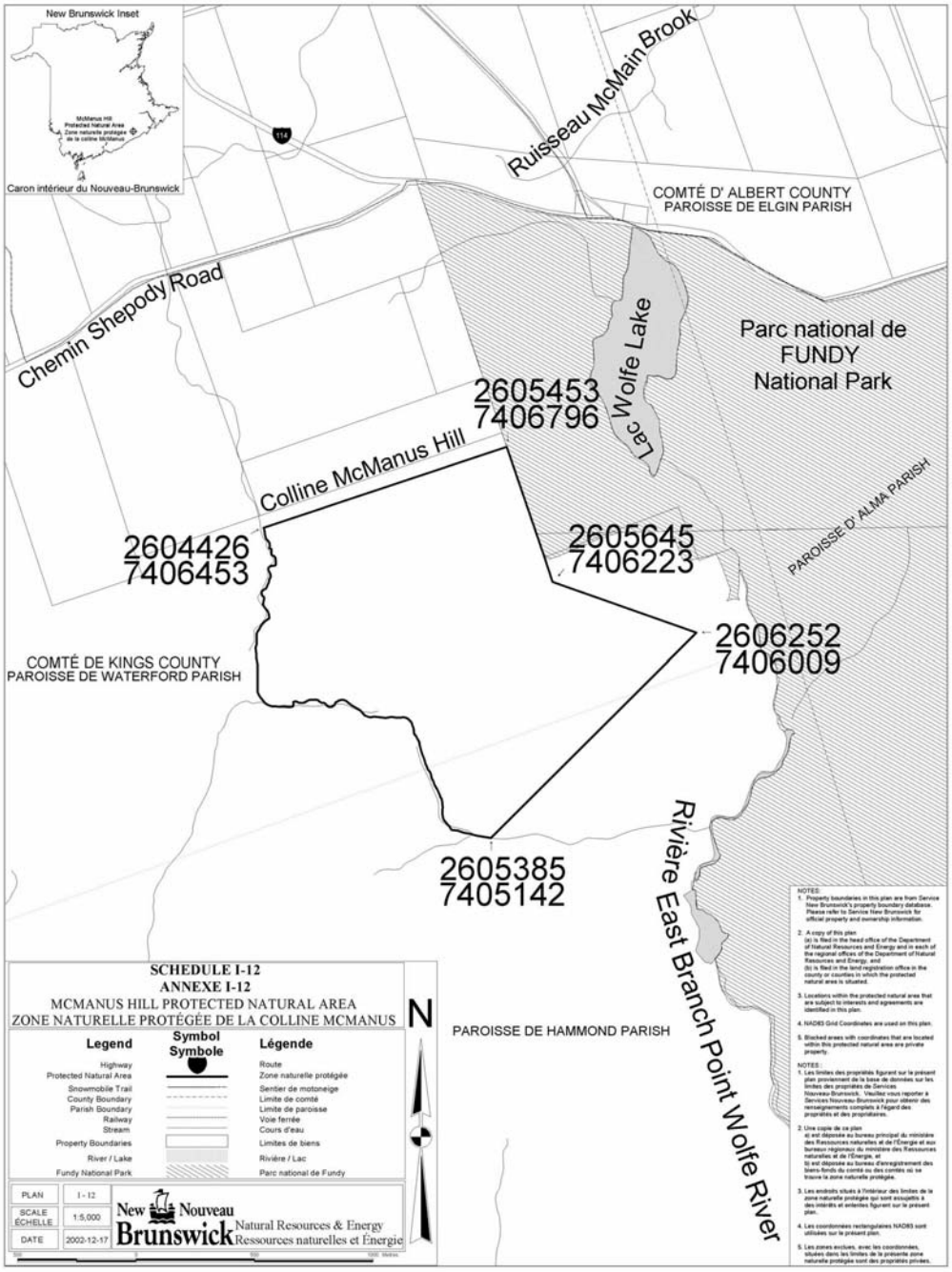
New Brunswick Inset
McManus Hill Protected Natural Area
Zone naturelle protégée de la colline McManus
Caron intérieur du Nouveau-Brunswick
Ruisseau McMain Brook
COMTÉ D' ALBERT COUNTY
PAROISSE DE ELGIN PARISH
Chemin Shepody Road
Lac Wolfe Lake
Parc national de FUNDY National Park
2605453
7406796
Colline McManus Hill
PAROISSE D' ALMA PARISH
2604426
7406453
2605645
7406223
2606252
7406009
COMTÉ DE KINGS COUNTY
PAROISSE DE WATERFORD PARISH
2605385
7405142
Rivière East Branch Point Wolfe River
PAROISSE DE HAMMOND PARISH
SCHEDULE I-12
ANNEXE I-12
MCMANUS HILL PROTECTED NATURAL AREA
ZONE NATURELLE PROTÉGÉE DE LA COLLINE MCMANUS
Legend
Symbol
Symbole
Légende
Highway
Route
Protected Natural Area
Zone naturelle protégée
Snowmobile Trail
Sentier de motoneige
County Boundary
Limite de comté
Parish Boundary
Limite de paroisse
Railway
Voie ferrée
Stream
Cours d'eau
Property Boundaries
Limites de biens
River / Lake
Rivière / Lac
Fundy National Park
Parc national de Fundy
N
PLAN
I - 12
SCALE
ÉCHELLE
1:5,000
DATE
2002-12-17
New Nouveau
Brunswick
Natural Resources & Energy
Ressources naturelles et Énergie
NOTES:
1. Property boundaries in this plan are from Service New Brunswick's property boundary database. Please refer to Service New Brunswick for official property and ownership information.
2. A copy of this plan
(a) is filed in the head office of the Department of Natural Resources and Energy and in each of the regional offices of the Department of Natural Resources and Energy, and
(b) is filed in the land registration office in the county or counties in which the protected natural area is situated.
3. Locations within the protected natural area that are subject to interests and agreements are identified in this plan.
4. NAD83 Grid Coordinates are used on this plan.
5. Blocked areas with coordinates that are located within this protected natural area are private property.
NOTES :
1. Les limites des propriétés figurant sur le présent plan proviennent de la base de données sur les limites des propriétés de Services Nouveau-Brunswick. Veuillez vous reporter à Services Nouveau-Brunswick pour obtenir des renseignements complets à l'égard des propriétés et des propriétaires.
2. Une copie de ce plan
a) est déposée au bureau principal du ministère des Ressources naturelles et de l'Énergie et aux bureaux régionaux du ministère des Ressources naturelles et de l'Énergie, et
b) est déposée au bureau d'enregistrement des biens-fonds du comté ou des comtés où se trouve la zone naturelle protégée.
3. Les endroits situés à l'intérieur des limites de la zone naturelle protégée qui sont assujettis à des intérêts et ententes figurent sur le présent plan.
4. Les coordonnées rectangulaires NAD83 sont utilisées sur le présent plan.
5. Les zones exclues, avec les coordonnées, situées dans les limites de la présente zone naturelle protégée sont des propriétés privées.