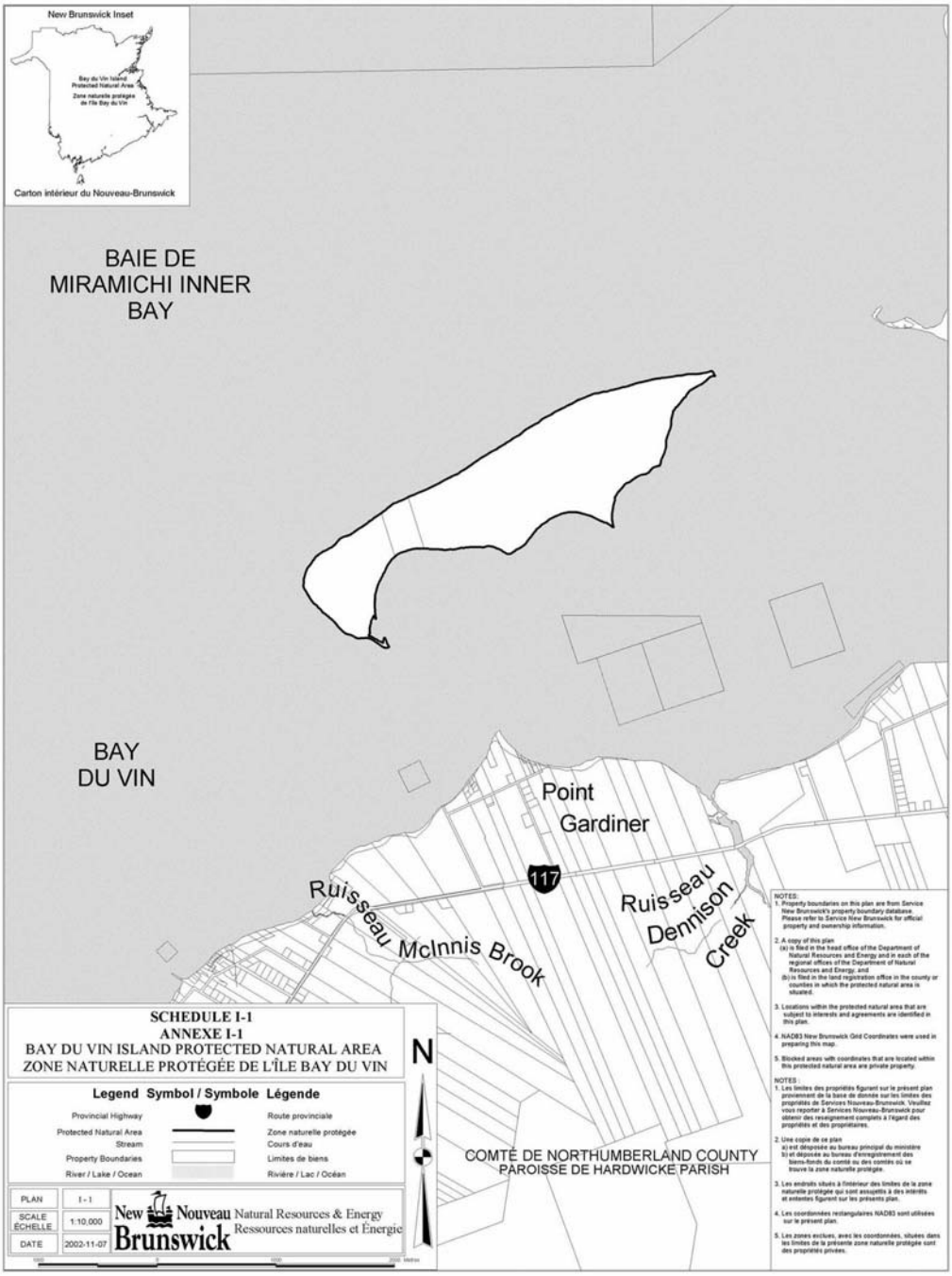
New Brunswick Inset
Bay du Vin Island Protected Natural Area
Zone naturelle protégée de l'île Bay du Vin
Carton intérieur du Nouveau-Brunswick
BAIE DE MIRAMICHI INNER BAY
BAY DU VIN
Point Gardiner
117
Ruisseau McInnis Brook
Ruisseau Dennison Creek
COMTÉ DE NORTHUMBERLAND COUNTY
PAROISSE DE HARDWICKE PARISH
SCHEDULE I-1
ANNEXE I-1
BAY DU VIN ISLAND PROTECTED NATURAL AREA
ZONE NATURELLE PROTÉGÉE DE L'ÎLE BAY DU VIN
Legend Symbol / Symbole Légende
Provincial Highway
Route provinciale
Protected Natural Area
Zone naturelle protégée
Stream
Cours d'eau
Property Boundaries
Limites de biens
River / Lake / Ocean
Rivière / Lac / Océan
PLAN I-1
SCALE ÉCHELLE 1:10,000
DATE 2002-11-07
New Brunswick Nouveau
Natural Resources & Energy
Ressources naturelles et Énergie
N
NOTES:
1. Property boundaries on this plan are from Service New Brunswick's property boundary database. Please refer to Service New Brunswick for official property and ownership information.
2. A copy of this plan
(a) is filed in the head office of the Department of Natural Resources and Energy and in each of the regional offices of the Department of Natural Resources and Energy, and
(b) is filed in the land registration office in the county or counties in which the protected natural area is situated.
3. Locations within the protected natural area that are subject to interests and agreements are identified in this plan.
4. NAD83 New Brunswick Grid Coordinates were used in preparing this map.
5. Blocked areas with coordinates that are located within this protected natural area are private property.
NOTES :
1. Les limites des propriétés figurant sur le présent plan proviennent de la base de donnée sur les limites des propriétés de Services Nouveau-Brunswick. Veuillez vous reporter à Services Nouveau-Brunswick pour obtenir des renseignement complets à l'égard des propriétés et des propriétaires.
2. Une copie de ce plan
a) est déposée au bureau principal du ministère
b) et déposée au bureau d'enregistrement des biens-fonds du comté ou des comtés où se trouve la zone naturelle protégée.
3. Les endroits situés à l'intérieur des limites de la zone naturelle protégée qui sont assujettis à des intérêts et ententes figurent sur les présents plan.
4. Les coordonnées rectangulaires NAD83 sont utilisées sur le présent plan.
5. Les zones exclues, avec les coordonnées, situées dans les limites de la présente zone naturelle protégée sont des propriétés privées.

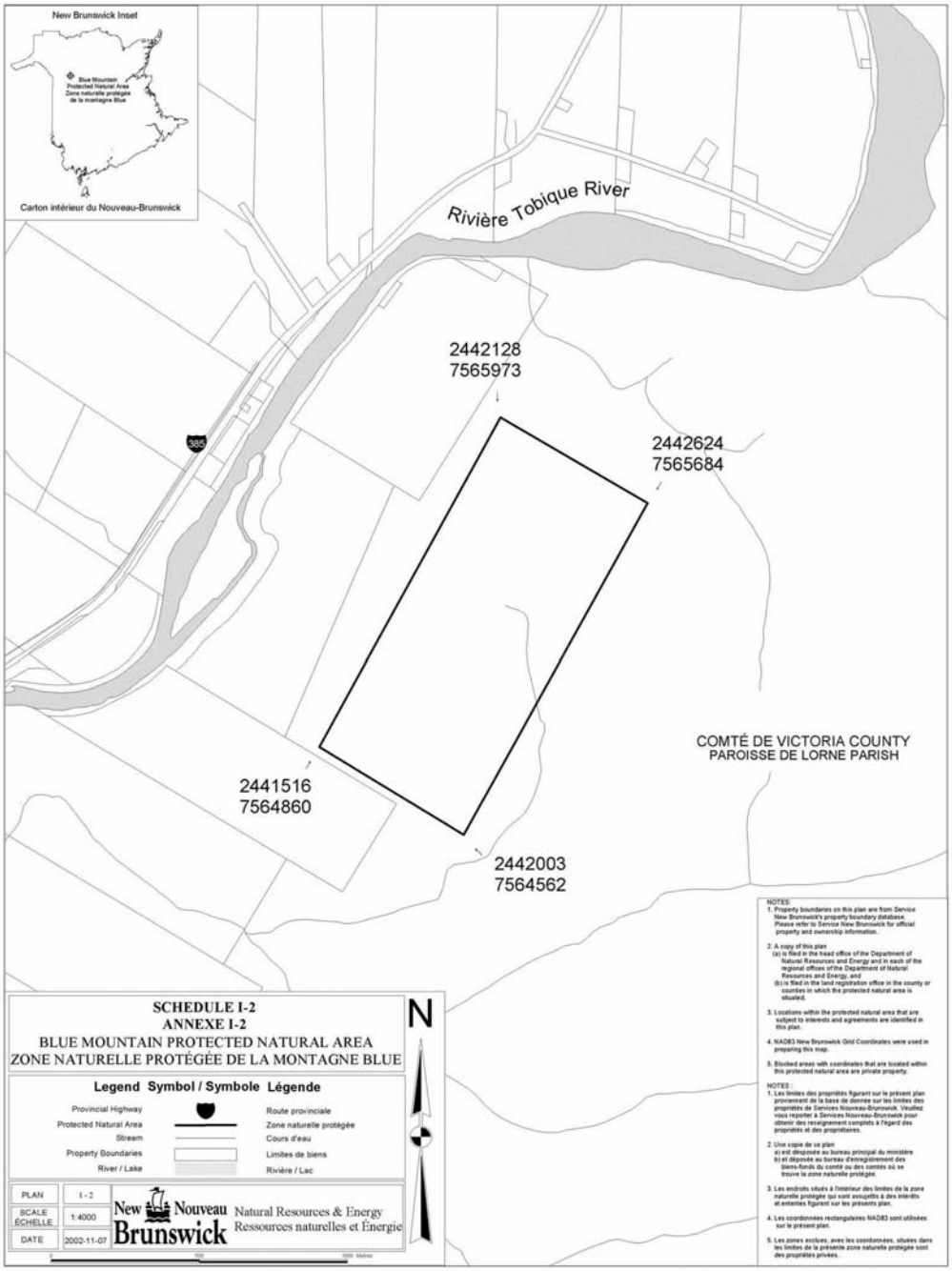
New Brunswick Inset
Blue Mountain Protected Natural Area
Zone naturelle protégée de la montagne Blue
Carton intérieur du Nouveau-Brunswick
Rivière Tobique River
385
2442128
7565973
2442624
7565684
COMTÉ DE VICTORIA COUNTY
PAROISSE DE LORNE PARISH
2441516
7564860
2442003
7564562
SCHEDULE I-2
ANNEXE I-2
BLUE MOUNTAIN PROTECTED NATURAL AREA
ZONE NATURELLE PROTÉGÉE DE LA MONTAGNE BLUE
Legend Symbol / Symbole Légende
Provincial Highway
Route provinciale
Protected Natural Area
Zone naturelle protégée
Stream
Cours d'eau
Property Boundaries
Limites de biens
River / Lake
Rivière / Lac
PLAN I-2
SCALE ÉCHELLE 1:4000
DATE 2002-11-07
New Nouveau Brunswick
Natural Resources & Energy
Ressources naturelles et Énergie
N
NOTES:
1. Property boundaries on this plan are from Service New Brunswick's property boundary database. Please refer to Service New Brunswick for official property and ownership information.
2. A copy of this plan
(a) is filed in the head office of the Department of Natural Resources and Energy and in each of the regional offices of the Department of Natural Resources and Energy, and
(b) is filed in the land registration office in the county or counties in which the protected natural area is situated.
3. Locations within the protected natural area that are subject to interests and agreements are identified in this plan.
4. NAD83 New Brunswick Grid Coordinates were used in preparing this map.
5. Blocked areas with coordinates that are located within this protected natural area are private property.
NOTES :
1. Les limites des propriétés figurant sur le présent plan proviennent de la base de données sur les limites des propriétés de Services Nouveau-Brunswick. Veuillez vous reporter à Services Nouveau-Brunswick pour obtenir des renseignement complets à l'égard des propriétés et des propriétaires.
2. Une copie de ce plan
a) est déposée au bureau principal du ministère
b) et déposée au bureau d'enregistrement des biens-fonds du comté ou des comtés où se trouve la zone naturelle protégée.
3. Les endroits situés à l'intérieur des limites de la zone naturelle protégée qui sont assujettis à des intérêts et ententes figurent sur les présents plan.
4. Les coordonnées rectangulaires NAD83 sont utilisées sur le présent plan.
5. Les zones exclues, avec les coordonnées, situées dans les limites de la présente zone naturelle protégée sont des propriétés privées.

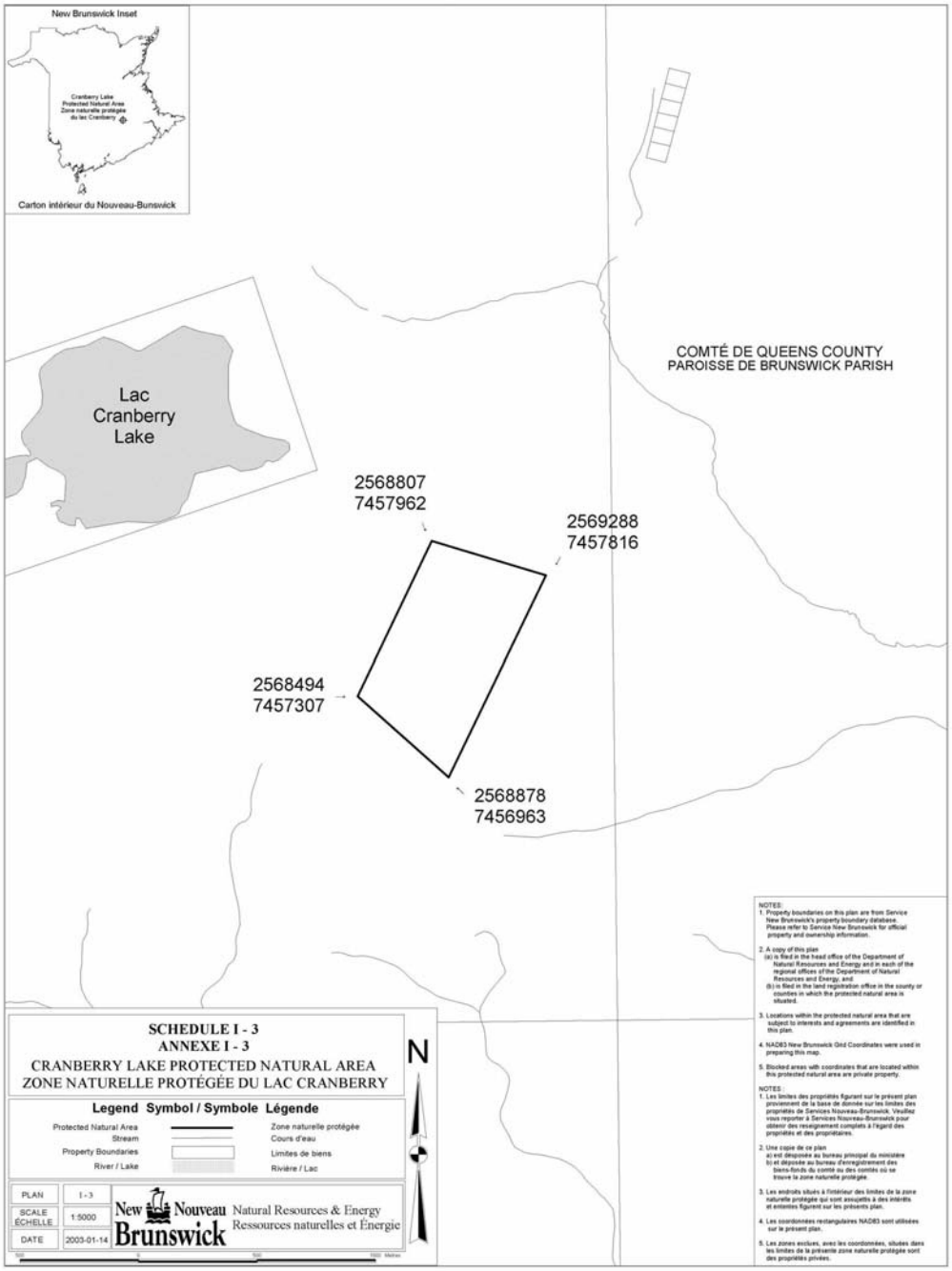
New Brunswick Inset
Cranberry Lake
Protected Natural Area
Zone naturelle protégée
du lac Cranberry
Carton intérieur du Nouveau-Bunswick
Lac
Cranberry
Lake
COMTÉ DE QUEENS COUNTY
PAROISSE DE BRUNSWICK PARISH
2568807
7457962
2569288
7457816
2568494
7457307
2568878
7456963
SCHEDULE I - 3
ANNEXE I - 3
CRANBERRY LAKE PROTECTED NATURAL AREA
ZONE NATURELLE PROTÉGÉE DU LAC CRANBERRY
Legend Symbol / Symbole Légende
Protected Natural Area
Zone naturelle protégée
Stream
Cours d'eau
Property Boundaries
Limites de biens
River / Lake
Rivière / Lac
PLAN
I - 3
SCALE
ÉCHELLE
1:5000
DATE
2003-01-14
New Nouveau
Brunswick
Natural Resources & Energy
Ressources naturelles et Énergie
N
NOTES:
1. Property boundaries on this plan are from Service New Brunswick's property boundary database. Please refer to Service New Brunswick for official property and ownership information.
2. A copy of this plan
(a) is filed in the head office of the Department of Natural Resources and Energy and in each of the regional offices of the Department of Natural Resources and Energy, and
(b) is filed in the land registration office in the county or counties in which the protected natural area is situated.
3. Locations within the protected natural area that are subject to interests and agreements are identified in this plan.
4. NAD83 New Brunswick Grid Coordinates were used in preparing this map.
5. Blocked areas with coordinates that are located within this protected natural area are private property.
NOTES :
1. Les limites des propriétés figurant sur le présent plan proviennent de la base de donnée sur les limites des propriétés de Services Nouveau-Brunswick. Veuillez vous reporter à Services Nouveau-Brunswick pour obtenir des renseignement complets à l'égard des propriétés et des propriétaires.
2. Une copie de ce plan
a) est déposée au bureau principal du ministère
b) et déposée au bureau d'enregistrement des biens-fonds du comté ou des comtés où se trouve la zone naturelle protégée.
3. Les endroits situés à l'intérieur des limites de la zone naturelle protégée qui sont assujettis à des intérêts et ententes figurent sur les présents plan.
4. Les coordonnées rectangulaires NAD83 sont utilisées sur le présent plan.
5. Les zones exclues, avec les coordonnées, situées dans les limites de la présente zone naturelle protégée sont des propriétés privées.